

Контрольно-измерительный материал на промежуточной аттестации
по географии за курс 8 класса

1 вариант

ФИ

обучающегося 8 класса

Часть 1

1. Площадь России равна:

- а) 17,1 млн. км² б) 22,4 млн. км². в) 17,8 млн. км² г) 17,4 млн. км²

2. Крайняя северная материковая точка России:

- а) мыс Дежнева б) мыс Флигели в) мыс Челюскин г) о. Ратманова

3. Россия пересекается:

- а) экватором б) северным тропиком
в) северным полярным кругом г) Южным тропиком

4. Самая длинная граница России с государством:

- а) Монголия б) Китай в) Казахстан г) Украина

5. Какие процессы влияют на формирование рельефа России?

- а) внутренние б) внешние в) эндогенные
г) экзогенные д) все ответы верны е) нет верного ответа

6. Самая длинная цепь гор России

- а) Сихотэ-Алинь б) Алтай в) горы Бырранга д) Урал е) Кавказ

7. Выберите из списка самую большую равнины России

- а) Прикаспийская б) Восточно-Европейская
г) Колымская д) Западно-Сибирская

8. Самая высокая вершина Уральских гор

- а) г. Белуха б) г. Конжаковский Камень в) г. Ямантау г) г. Народная

9. Какой из перечисленных факторов не является климатообразующим?

- а) географическая широта б) циркуляция воздушных масс
в) рельеф г) состав горных пород

10. Определите, какой из названных коэффициентов является климатическим показателем:

- а) коэффициент увлажнения б) коэффициент теплопроводности
в) коэффициент сопротивления г) коэффициент вязкости

11. Что такое суммарная радиация?

- а) общая радиация всех АЭС территории
б) общее количество солнечной энергии, достигающее поверхности Земли
в) накопленная радиация в местах хранения отработанного ядерного топлива
г) величина проникающей радиации при ядерном взрыве

12. Какая поверхность больше других поглощает солнечную радиацию?

- а) снег б) лес в) песок г) чернозем

13. Внезапный подъём уровня воды в реке – это:

- а) половодье б) паводок в) наводнение

14. Замкнутая котловина, заполненная водой- это:

- а) болото б) ручей в) озеро

14. Самыми глубокими бывают озёра происхождения:

- а) тектонического б) ледникового в) старицы

15. Самую большую площадь болот занимают:

- а) в Центральной России б) в Западной Сибири в) на Дальнем Востоке

16. К материнской породе примыкает почвенный горизонт

- а). гумусовый б). вымывания в). вмывания

17. Главное свойство почвы это

- а) влажность б) температура в) плодородие

18. В условиях холодного климата с сильным переувлажнением формируются почвы

- а) подзолистые б) каштановые в) серые лесные г) тундрово-глеевые

19. Самые плодородные почвы России

- а) дерново-подзолистые б) чернозёмы в) бурые г) каштановые

20. Самая большая по площади природная зона России:

- а) степь в) смешанные и широколиственные леса
б) тайга г) тундра

21. Переходными природными зонами на территории России являются:

- а) тундра в) смешанные леса
б) лесостепь г) муссонные леса

22. Зона арктических пустынь расположена на островах:

- а) Командорские в) Сахалин
б) Новосибирские г) Шантарские

23. Зона степей в России встречается:

- а) в Заволжье в) в Подмосковье
б) в Приморье г) на Камчатке

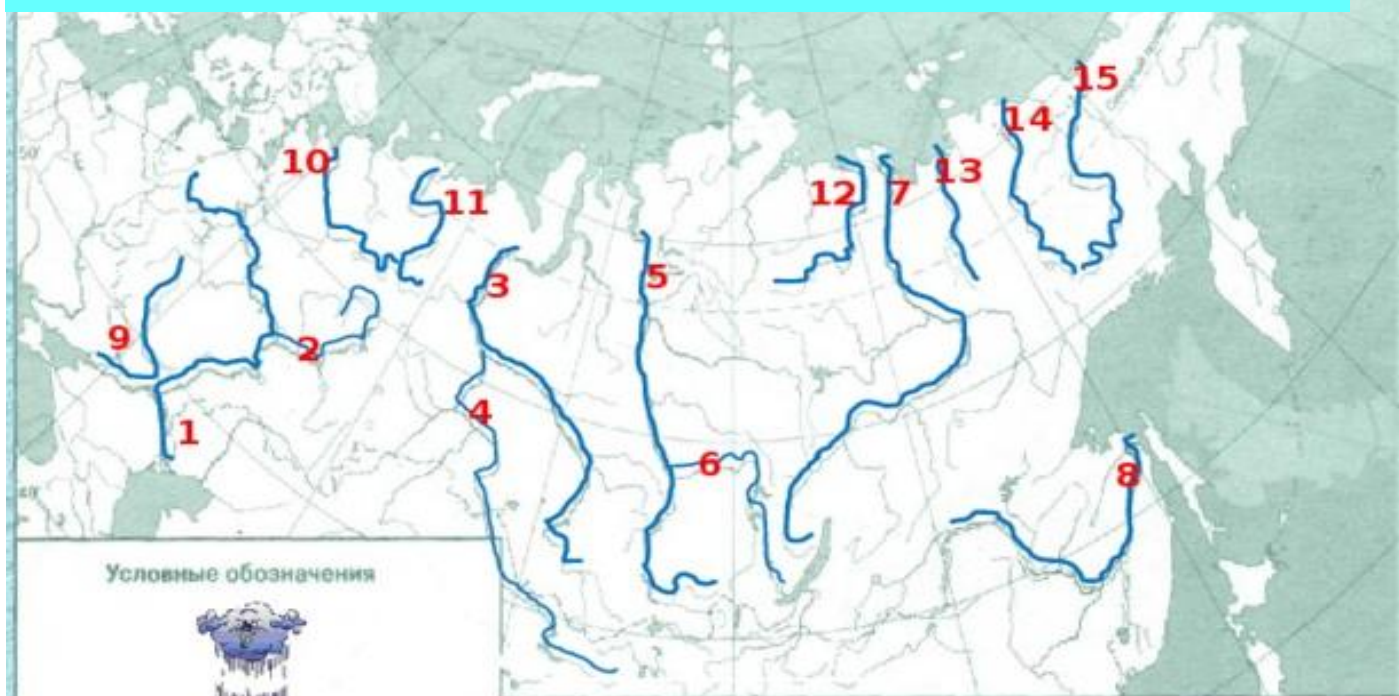
24. Главный фактор в формировании плодородия почв

- а) климат б) рельеф в) тип растительности г) время

Часть 2.

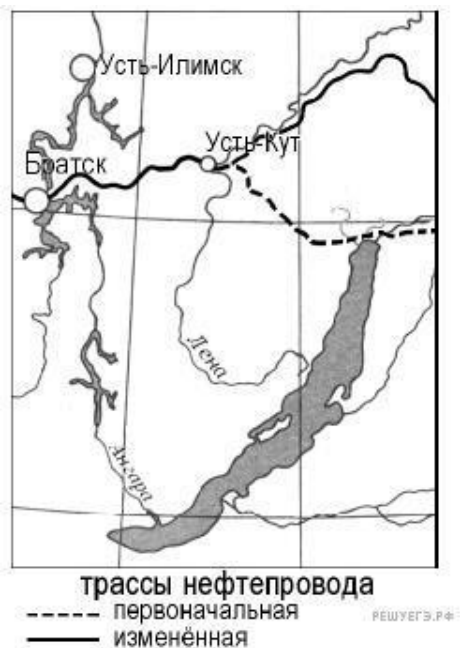
Задание 1. Подпишите название рек

3



1.	9.
2.	10.
3.	11.
4.	12.
5.	13.
6.	14.
7.	15.
8.	

Задание 2. Вы собираетесь в августе в поход по территории южной части Дальнего Востока. Объясните выбор вашей одежды и снаряжения особенностями климата данной территории



Задание 3. Прочитайте фрагмент газетной статьи.

«В 2006 году начато строительство нового нефтепровода "Восточная Сибирь — Тихий океан". При его строительстве будут использоваться новейшие технологии, призванные обеспечить надежность его эксплуатации в условиях низких температур и вечной мерзлоты. Против прокладки трассы нефтепровода в непосредственной близости от озера Байкал возражали ученые-экологи, которые говорили о неизбежности экологической катастрофы в случае аварии на будущем нефтепроводе. Под их влиянием было принято решение об изменении трассы трубопровода».

Какие особенности территории, по которой должен был пройти нефтепровод, заставляли ученых говорить о высокой степени вероятности аварии на нефтепроводе и неизбежности, в этом случае, загрязнения вод озера Байкал? Укажите две не менее двух особенностей.

Контрольно-измерительный материал на промежуточной аттестации
по географии за курс 8 класса

2 вариант

ФИ

обучающегося 8 класса

Часть 1

1. По каким рекам проходит граница России:

- а) по Амуру б) по Тереку в) по Уссури г) по Куре

2. С какой страной у России граница начинается с берега Баренцева моря:

- а) с Финляндией б) с Норвегией в) с Эстонией

3. С какими странами у России только морская граница?:

- а) США б) Китай в) Япония г) Норвегия

4. Россия расположена:

- а) в северном и западном полушариях б) в северном и восточном полушариях
в) в северном, восточном и западном полушариях г) только в северном полушарии

5. Не замерзают моря, омывающие Россию:

- а) Черное и Карское б) Баренцево и Черное в) Охотское и Японское

6. Общий уклон территории России направлен

- а) с севера на юг б) с юга на север в) с запада на восток г) с востока на запад

7. Самые высокие горы России

- а) Сихотэ-Алинь б) Алтай в) Урал г) Кавказ

8. Выберите из списка только низменности

- а) Прикаспийская б) Восточно-Европейская в) Приволжская г) Западно-Сибирская

9. Самая высокая вершина гор Кавказа

- а) г. Белуха б) г. Казбек в) г. Эльбрус г) г. Ямантау

10. Какой климат характерен для европейской части России?

- а) континентальный б) умеренно континентальный
в) резко континентальный г) муссонный

11. Какой показатель не является агроклиматическим ресурсом?

- а) продолжительность периода со среднесуточной температурой более 10° С
б) коэффициент увлажнения
в) мощность и продолжительность снежного покрова
г) количество осадков в жидкой фазе

12. Какими особенностями определяется строительство на Русском Севере изб на высоком подклете?

- а) ежегодными наводнениями б) высоким уровнем снежного покрова
в) защитой от диких животных г) традиционными верованиями

13. В каком городе России существует круглогодичный отопительный сезон?

- а) в Вологде б) в Норильске в) в Петропавловске-Камчатском г) в Чите

14. Грязекаменный поток – это:

- а) сель б) лавина в) оползень

15. Главная река со всеми её притоками – это:

а) речная система б) режим реки в) бассейн реки

16. К озёрам ледниково-тектонического происхождения относится озеро:

а) Ханка б) Байкал в) Онежское

17. Самые сухие почвы России

а).дерново-подзолистые б).чернозёмы в). бурые г).каштановые

18. Почвы с самым сильным промывным режимом

а)подзолистые б).каштановые в).серые лесные г).тундрово-глеевые

19. Фактор почвообразования – главный в формировании плодородия почв

а).климат б).рельеф в).тип растительности г).время

20. Почвы, формирующиеся под хвойными лесами

а).подзолистые б).серые лесные в).дерново-подзолистые г).каштановые

21. Самые разнообразные и богатые по видовому составу широколиственные леса в России растут:

а) в Подмоскovie в) на Среднерусской возвышенности

б) на юге Дальнего Востока г) в Поволжье

22. В каких горах России самый богатый набор природных зон?

а) Алтай в) Кавказ

б) Сихотэ-Алинь г) Урал

23. Определите, какое растение в тундре является лишним:

а) клюква в) клен

б) полярная ива г) ягель

24. Выберите лишнее животное в природной зоне тайги:

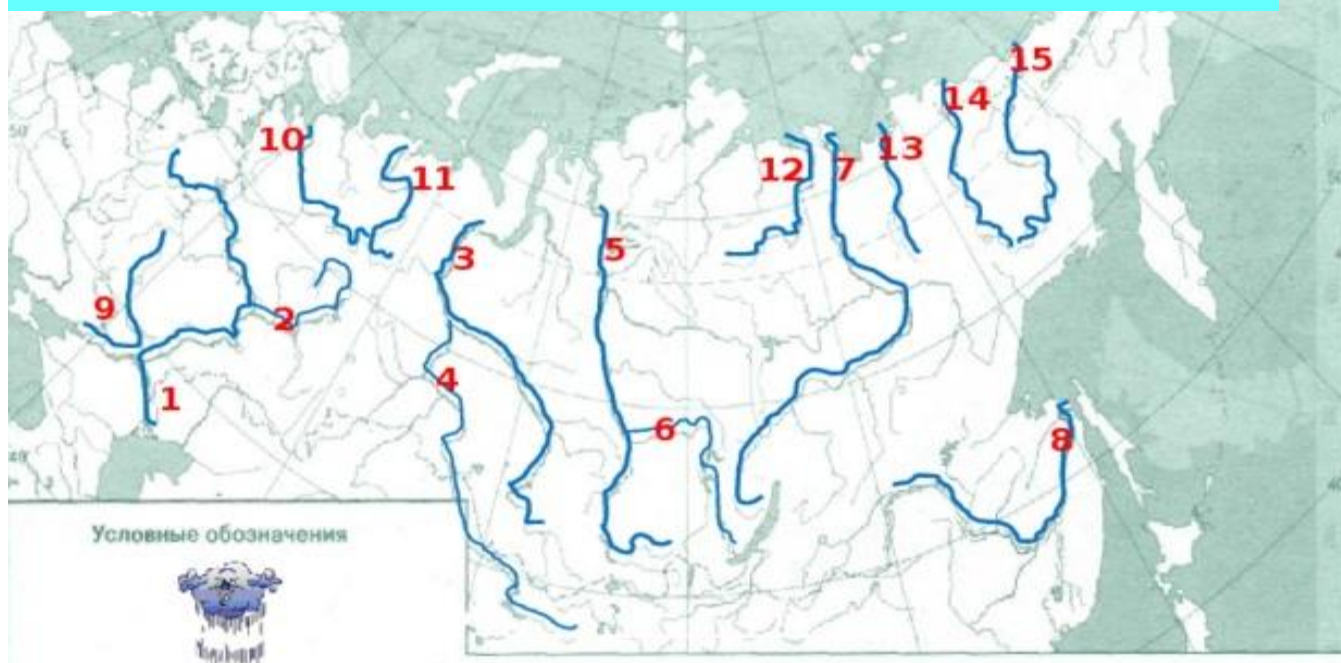
а) овцебык в) заяц

б) рысь г) соболь

Часть 2.

Задание 1. Подпишите название рек

3



1.	9.
2.	10.
3.	11.

4.	12.
5.	13.
6.	14.
7.	15.
8.	

2. Дальний Восток и юг России заняты горными сооружениями. Укажите, почему современные вулканические процессы активно проявляются лишь на Дальнем Востоке.

3. В Московской области многолетняя мерзлота отсутствует, а в расположенном южнее Забайкальском крае она широко распространена. Какие особенности климата Забайкальского края способствуют сохранению на его территории многолетней мерзлоты? Укажите не менее двух особенностей.